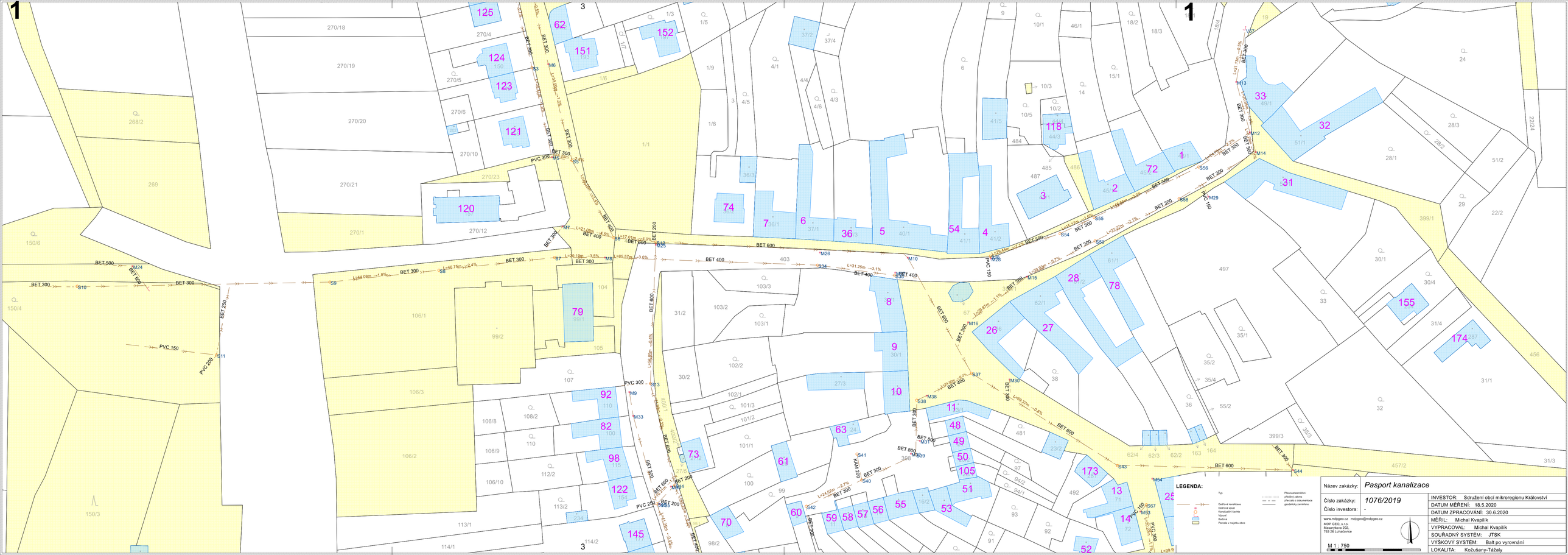
1
1
3
3
LEGENDA:
Typ
Dešťová kanalizace
Splašková kanalizace
Kanalizační šachta
Výpust
Bodová
Parcela s majetku obce
Přesnost zaměření:
přesný zápis
přeložky z dokumentace
geodetický zaměřeno
Název zakázky: Pasport kanalizace
Číslo zakázky: 1076/2019
Číslo investora: -
www.mdpgeo.cz mdpgeo@mdpgeo.cz
MDP-GEO, s.r.o.
Masarykova 202,
763 26 Luhačovice
M 1 : 750
INVESTOR: Sdružení obcí mikroregionu Království
DATUM MĚŘENÍ: 18.5.2020
DATUM ZPRACOVÁNÍ: 30.6.2020
MĚŘIL: Michal Kvapilík
VYPRACOVAL: Michal Kvapilík
SOUŘADNÝ SYSTÉM: JTSK
VÝŠKOVÝ SYSTÉM: Balt po vyrovnání
LOKALITA: Kožušany-Tážaly

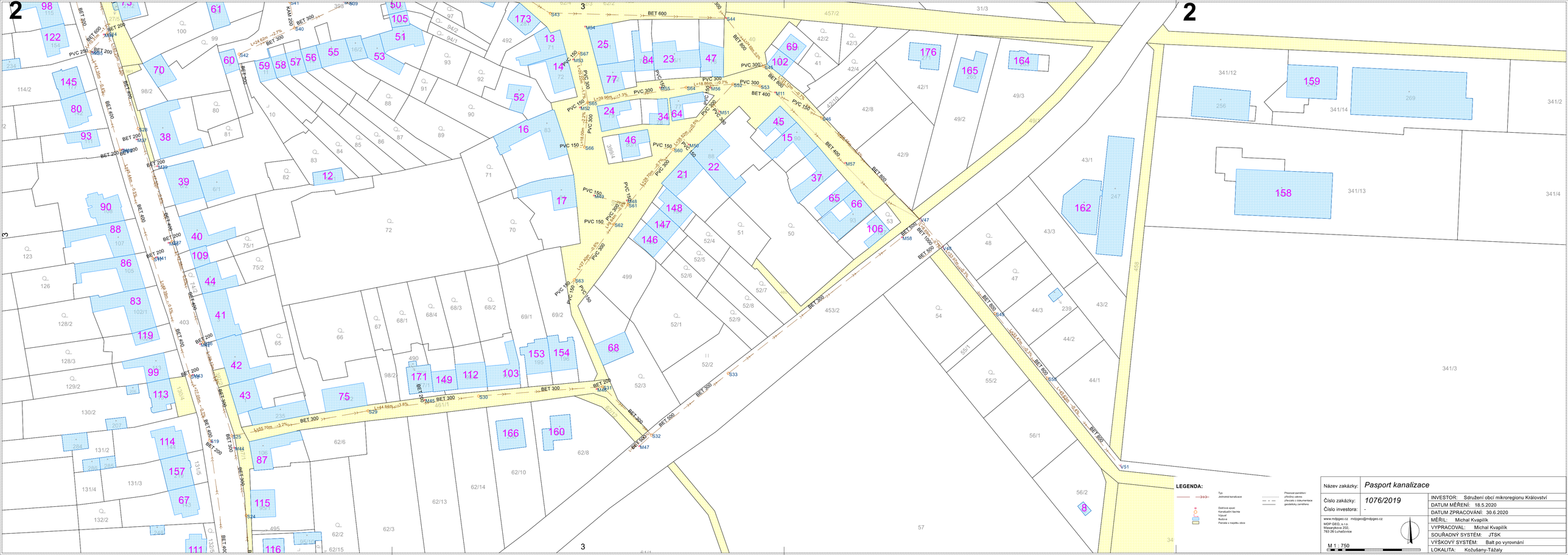
2
3
BET 600
BET 400
BET 300
BET 200
PVC 300
PVC 150
PVC 250
KAM 200
L=24.63m -2.7%
L=44.15m -0.4%
L=41.38m -0.4%
L=48.44m -0.5%
L=48.38m -0.4%
L=27.00m -1.2%
L=55.70m -3.2%
L=44.84m -3.8%
L=18.96m -0.7%
L=39.96m -1.3%
L=18.00m -2.2%
L=9.70m -0.4%
L=27.50m -0.4%
L=18.00m -0.4%
L=41.11m -0.4%
L=41.11m -0.4%
L=41.11

Název zakázky: *Pasport kanalizace*

Číslo zakázky: *1076/2019*

Číslo investora: -

www.mdpro.cz mopop@mdpro.cz
MDP-DEG, s.r.o.
Masarykova 1000/2
763 26 Luhačovice

INVESTOR:	Sdružení obcí mikroregionu Kašlovsví
DATUM MĚŘENÍ:	18.5.2020
DATUM ZPRACOVÁNÍ:	30.6.2020
MĚŘIČSKÁ SKUPINA:	Michal Krejčík
VYPRACOVAL:	Michal Krejčík
SOUŘADNÝ SYSTÉM:	JTSK
VÝŠKOVÝ SYSTÉM:	Balt po vyrovnání
LOKALITA:	Kozušany-Těšany

M1: 750

LEGENDA:

Přenosné potrubní přípojky jiného vlastníka
Přípojky jiného vlastníka
Potrubní trasy
Šachty
Kanal
Přípojka
Poklopy a mapové obrazy
Čistírna odpadních vod
Vyústě
Potrubní trasy
Přípojky
Poklopy a mapové obrazy
Čistírna odpadních vod
Vyústě
Potrubní trasy, mapové obrazy
Tvar

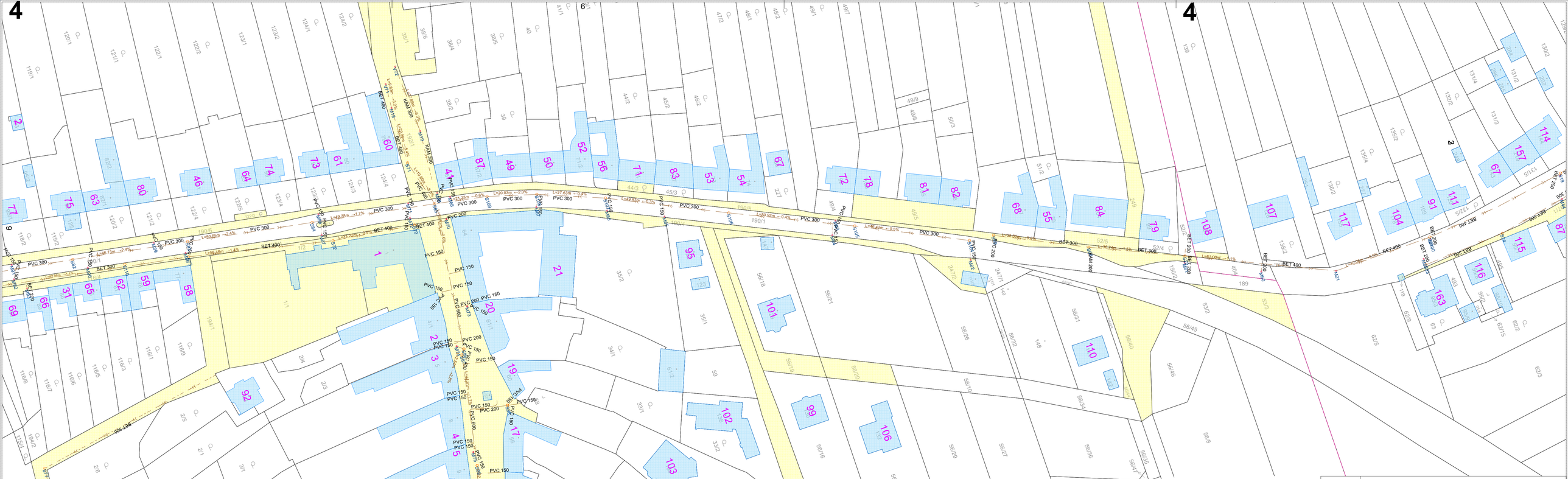

Název zakázky:	*Pasport kanalizace*
Číslo zakázky:	*1076/2019*
Číslo investora:	-

www.mdgeo.cz mdgeo@mdgeo.cz
MDP GEO, a.r.o.
Masarykova 202,
763 26 Luhačovice

M 1 : 750

INVESTOR:	Sdružení obcí mikroregionu Království
DATUM MĚŘENÍ:	18.5.2020
DATUM ZPRACOVÁNÍ:	30.6.2020
MĚŘIL:	Michal Kvapilík
VYPRACOVAL:	Michal Kvapilík
SOUŘADNÝ SYSTÉM:	JTSK
VÝŠKOVÝ SYSTÉM:	Balt po vyrovnání
LOKALITA:	Kožušany-Tážaly

Pasport kanalizace

Název zakázky: 1076/2019

Číslo zakázky: -

Číslo investora:

INVESTOR: Sdružení obcí mikroregionu Království

DATUM MĚŘENÍ: 18.5.2020

DATUM ZPRACOVÁNÍ: 30.6.2020

MĚŘIČ: Ing. Michal Krejčík

VYPRACOVAL: Ing. Michal Krejčík

SOUŘADNÝ SYSTÉM: JTSK

VÝŠKOVÝ SYSTÉM: Balt po vyrovnání

LOKALITA: Kožušany-Tážaly

M1:750

www.mdgeo.cz mogeo@mdgeo.cz
MDP-GEO, s.r.o.
Wolkerova 2000
763 26 Luhačovice

LEGENDA:

Tip

Stoka kanalizace
Dešťová kanal.
Drenážní potrubí
Vpusť
Přípojka
Parcela v majetku obce

Přenosná parabola
přípojka zatrub.
přípojka zatrubena
přípojka zaústěna

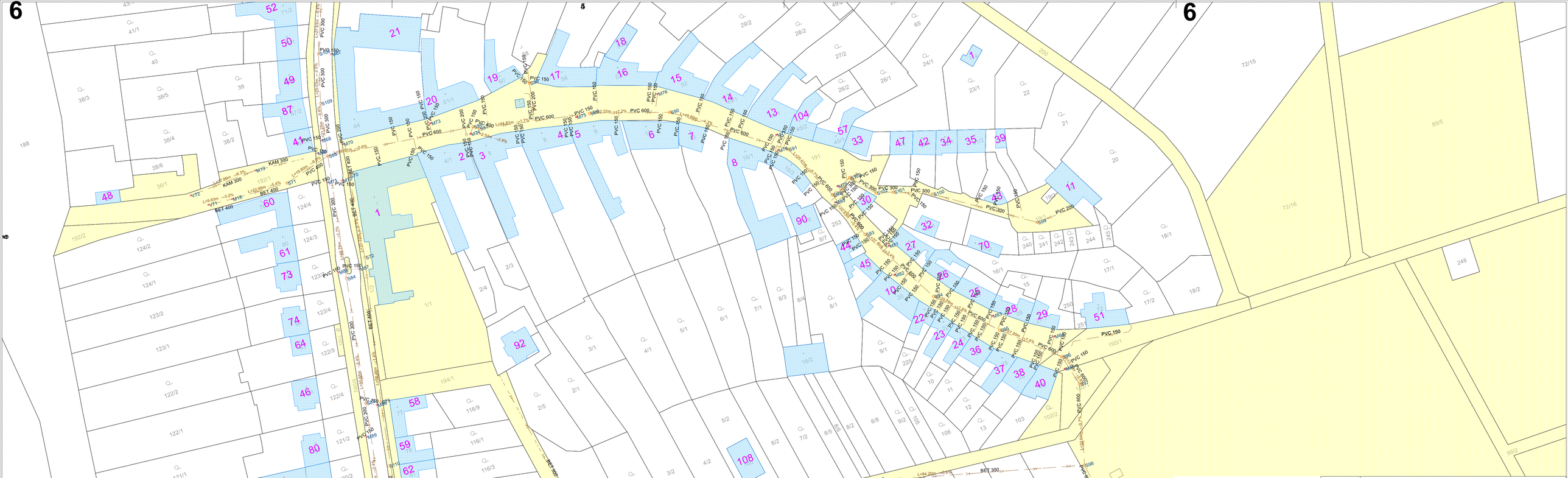
6
6
6
6
PVC 150
PVC 200
PVC 300
PVC 600
KAM 300
BET 400
BET 300
LEGENDA:
Typ
Dešťová kanalizace
Splašková revizní
Kanalizační šachta
Výpust
Bodová
Parcela v rozpočtu obce
Přesnost zaměření:
přibližný zákres
přesnost z dokumentace
geodetický zaměřeno
Název zakázky: Pasport kanalizace
Číslo zakázky: 1076/2019
Číslo investora: -
www.mdpgeo.cz mdpgeo@mdpgeo.cz
MDP GEO, s.r.o.
Masarykova 202,
763 26 Luhačovice
INVESTOR: Sdružení obcí mikroregionu Království
DATUM MĚŘENÍ: 18.5.2020
DATUM ZPRACOVÁNÍ: 30.6.2020
MĚŘIL: Michal Kvapilík
VYPRACOVAL: Michal Kvapilík
SOUŘADNÝ SYSTÉM: JTSK
VÝŠKOVÝ SYSTÉM: Balt po vyrovnání
LOKALITA: Kožušany-Tážaly
M 1 : 750